

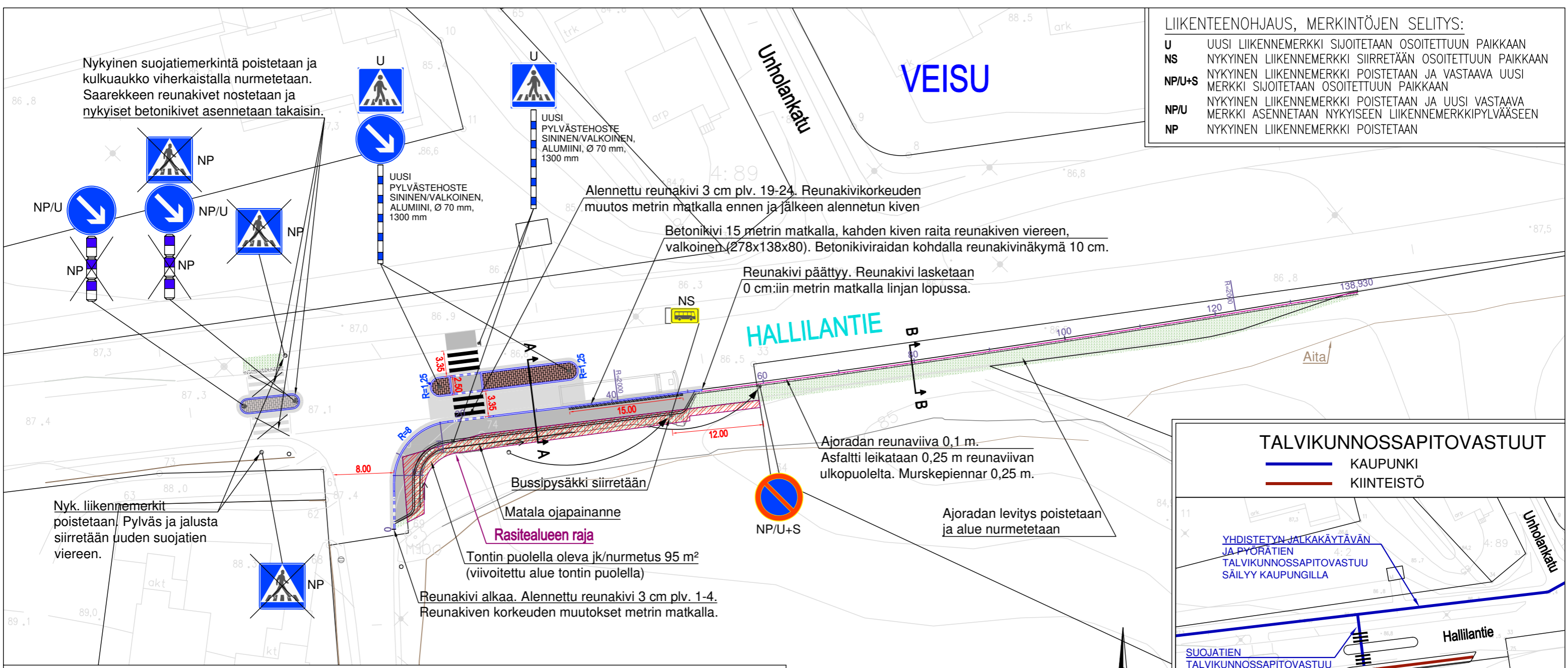
LIIKENTEENOHJAUS, MERKINTÖJEN SELITYS:

- U** UUSI LIKENNEMERKKI SIOJITETAAN OSOITETTUUN PAIKKAAN
- NS** NYKYINEN LIKENNEMERKKI SIIRRETÄÄN OSOITETTUUN PAIKKAAN
- NP/U+S** NYKYINEN LIKENNEMERKKI POISTETAAN JA VASTAAVA UUSI MERKKI SIOJITETAAN OSOITETTUUN PAIKKAAN
- NP/U** NYKYINEN LIKENNEMERKKI POISTETAAN JA UUSI VASTAAVA MERKKI ASENNETAAN NYKYISEEN LIKENNEMERKKIPYLVÄÄSEEN
- NP** NYKYINEN LIKENNEMERKKI POISTETAAN

VEISU

Unholankatu

HALLILANTIE



Nykyinen suojatiemerkkintä poistetaan ja kulkuaukko viherkaistalla nurmetetaan. Saarekkeen reunakivet nostetaan ja nykyiset betonikivet asennetaan takaisin.

Alennettu reunakivi 3 cm plv. 19-24. Reunakivikorkeuden muutos metrin matkalla ennen ja jälkeen alennetun kiven

Betonikivi 15 metrin matkalla, kahden kiven raita reunakiven viereen, valkoinen (278x138x80). Betonikiviraidan kohdalla reunakivinäkymä 10 cm.

Reunakivi päättyy. Reunakivi lasketaan 0 cm:iin metrin matkalla linjan lopussa.

Ajoradan reunaviiva 0,1 m. Asfaltti leikataan 0,25 m reunaviivan ulkopuolelta. Murskepiennar 0,25 m.

Ajoradan levitys poistetaan ja alue nurmetetaan

Bussipysäkki siirretään

Matala ojapainanne

Rasitealueen raja

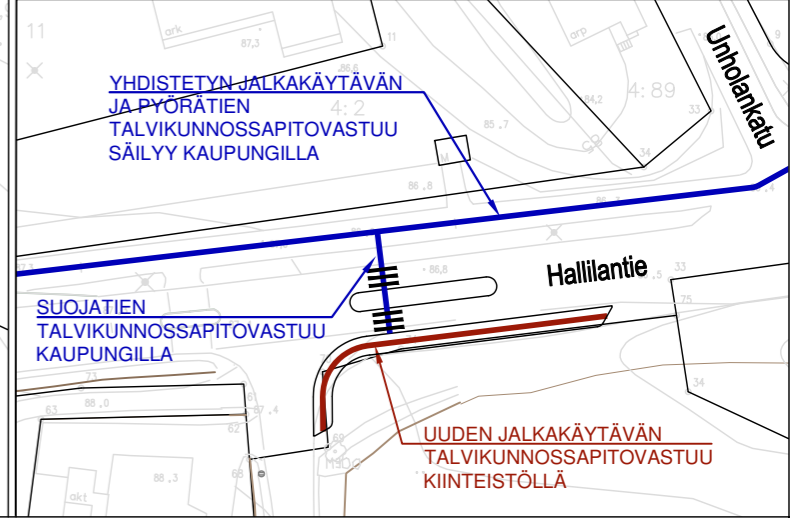
Tontin puolella oleva jk/nurmetus 95 m² (viivoitettu alue tontin puolella)

Reunakivi alkaa. Alennettu reunakivi 3 cm plv. 1-4. Reunakiven korkeuden muutokset metrin matkalla.

Nyk. liikennemerkkit poistetaan. Pylväs ja jalusta siirretään uuden suojatien viereen.

TALVIKUNNOSSAPITOVASTUUT

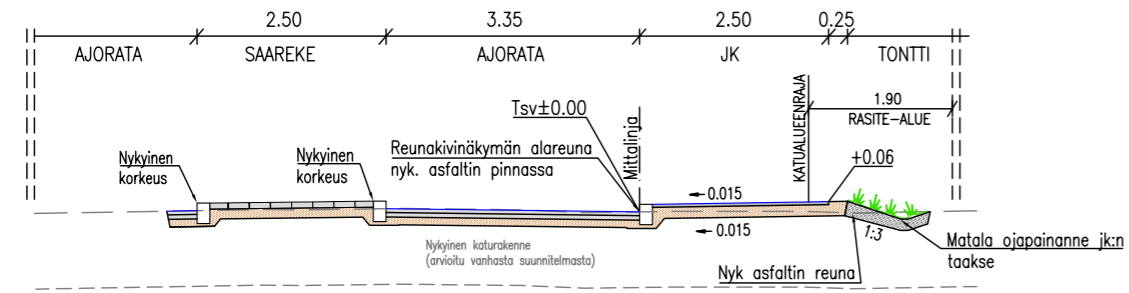
- KAUPUNKI
- KIINTEISTÖ



HUOM! Kohdetta ei ole kartoitettu, suunnitelman lähtötietona on käytetty pohjakarttaa.

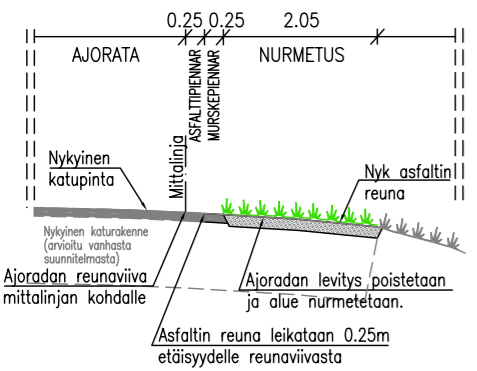
TYYPPIPOIKKILEIKKAUS 1:100

A - A (pl. 30)



TYYPPIPOIKKILEIKKAUS 1:100

B - B (pl. 80)



RAKENNEKERROKSET	AR	SAAREKE	JK
Katuluokka	3		6
Päällyste AB 16/125/AN7	0.05	-	-
Päällyste ABK 22/150/AN14	0.06	-	-
Päällyste AB 11/100/AN14	-	-	0.04
Betonikiveys 278x138x80	-	0.08	-
Asennuskerros Hk 0/8	-	0.03	-
Kantava kerros KaM 0/32	0.10	0.10	0.15
Yhteensä	0.21	0.21	0.19

BETONIKIVI SAAREKKEELLE
- esim. kartanokivi tai vast. 278x138x80
- harmaa
- tiililadonta

UUSI REUNAKIVI
- graniitti, S170
- Kurun harmaa

Tässä suunnitelmassa on käytetty ETRS-GK24/N2000 taso- ja korkeuskoordinaatistoa



TAMPEREEN KAUPUNKI
KAUPUNKIYMPÄRISTÖN PALVELUALUE

Kaupunkiympäristön rakennuttaminen ja ylläpito

HALLILANTIE

JALKAKÄYTÄVÄ JA KESKISAAREKE AHLMANIN LIITTYMÄN KOHDALLA VEISU

KATU- JA RAKENNUSSUUNNITELMA
ASEMAPIIRUSTUS 1:500
TYYPPIPOIKKILEIKKAUS 1:100

Kuntatekniikan suunnittelu

Piirt. Elina Palovuori
Suunn. Elina Palovuori

Diaarinumero:

Tark. katu	Petri Keivaara
Tark. liikenne	Heljä Aarnikko
Pvm.	6.3.2026

Piir.n:o 1/20815/1